







rechtswirksamer Flächennutzungsplan vom 06.09.1988
mit rechtswirksamer 2. Änderung vom 19.02.1998

 Bauflächen entspr. rk. BP



14. Änderung

Zeichenerklärung

-  Geltungsbereich der FNP-Änderung
-  Dörfliches Wohngebiet
-  Fläche für die Landwirtschaft
-  Grünfläche

<h2 style="margin: 0;">Uffing am Staffelsee</h2>	
<p>14. Änderung des FNP für den Bereich "An der Schöffauer Straße" Vorentwurf 22.11.2024</p>	<p>November 2024 M 1 : 5.000</p>
<p>241122_UF3_1_Vorentwurf FNP.vwx</p>	
<p>PLANKREIS</p>	