





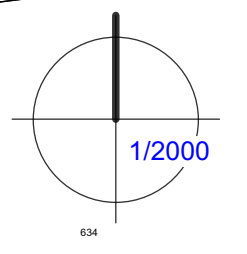


- LEGENDE**
-  Abgrenzung Rahmenplan
  -  bestehende Hauptgebäude
  -  bestehende Nebengebäude
  -  bestehende untergeordnete Nebengebäude
  -  Öffentliche Gebäude
  -  Gewässer - Ach
- Haustypen**
- A** II+D 28 - 35° Dachneigung
  - A1** II+D 18 - 25° Dachneigung
  - A2** II+D 38 - 43° Dachneigung
  - B** I+D 35 - 40° Dachneigung
  - B1** I+D 20 - 30° Dachneigung
  - C** III+D 35 - 40° Dachneigung



ANLAGE 1 ZUR ORTSGESTALTUNGSSATZUNG der Gemeinde Uffing a. Staffelsee